

„DAN-TOR” spółka z o.o.
14-200 Ilawa ul. K. Odnowiciela 1/41
t e l. kom. 0 793 123 153
e-mail dan-ilawa@wp.pl



egz.1

RODZAJ OPRACOWANIA	PROJEKT STAŁEJ ORGANIZACJI RUCHU
OBIEKT	Ulica Grunwaldzka, Rynek , Kościuszki, Jagielly, Hunta, Dworcowa w Kurzętniku
INWESTOR	Gmina Kurzętnik ul. Grunwaldzka 39 13-306 Kurzętnik
TEMAT	Zmiana stałej organizacji ruchu dla ulic Ulica Grunwaldzka, Rynek , Kościuszki, Jagielly, Hunta, Dworcowa w Kurzętniku
ADRES	Ulica Grunwaldzka, Rynek , Kościuszki, Jagielly, Hunta, Dworcowa w Kurzętniku
BRANŻA	drogowa : CPV - 45 23 31 20-6
PROJEKTANT	inż. Grzegorz Drzycimski uprawnienia budowlane do wykonywania samodzielnych funkcji projektanta oraz kierownika budowy i robót w specjalności konstrukcyjno inżynierskiej w zakresie dróg lotniskowych dróg startowych i manipulacyjnych nr 191/81/OL

Data sporządzenia projektu 16.01.2018 rok

"DAN-TOR" spółka z o.o.
14-200 HAWA ul. K. Odnowiciela 1/41
tel. kom. 0 793 123 153

PROJEKT STAŁEJ ORGANIZACJI RUCHU

TEMAT: Ulica Grunwaldzka, Rynek , Kościuszki, Jagielly, Hunta, Dworcowa w Kurzętniku

BRANŻA: drogowa: CPV - 45 23 31 20-6

INWESTOR: **Gmina Kurzętnik**
ul. Grunwaldzka 39, 13-306 Kurzętnik

PROJEKTANT: inż. Grzegorz Drzycimski uprawnienia do wykonywania samodzielnych funkcji projektanta oraz kierownika budowy i robót w specjalności konstrukcyjno inżynierskiej w zakresie dróg lotniskowych dróg startowych i manipulacyjnych nr 191/81/OL

.....

DATA SPORZĄDZENIA PROJEKTU:

16. 01. 2018 r.

O P I S T E C H N I C Z N Y

1. Przedmiot inwestycji:

Ulica Grunwaldzka, Rynek , Kościuszki, Jagiełły, Hunta, Dworcowa w Kurzętniku

- zmiana organizacji ruchu dla w/w zadania

Inwestor : Gmina Kurzętnik, ul. Grunwaldzka 39, 13-306 Kurzętnik

Jednostka projektowa ; „DAN-TOR” spółka z o.o. Iława, ul. K. Odnowiciela 1/41, 14-200 Iława

2. Podstawa opracowania :

- zlecenie od Inwestora
- Rozporządzenie Ministrów Infrastruktury oraz Spraw Wewnętrznych i Administracji z dnia 31 lipca 2002 roku w sprawie znaków i sygnałów drogowych (Dz. U. Nr 170 poz. 1393 z późniejszymi zmianami)
- Rozporządzenie Ministra Infrastruktury z 3 lipca 2003 roku – w sprawie szczegółowych warunków technicznych dla znaków i sygnałów drogowych oraz urządzeń bezpieczeństwa ruchu drogowego i warunków ich umieszczania na drogach wraz z załącznikami nr 1-4 (Dz. U. Nr. 220 poz. 2181 z późniejszymi zmianami)
- Rozporządzenie Ministra Infrastruktury z 23 września 2003 r w sprawie szczegółowych warunków zarządzania ruchem na drogach oraz wykonywania nadzoru nad tym zarządzaniem (Dz. U. z 2017 r poz. 784 z późniejszymi zmianami)

3. Istniejący stan zagospodarowania

Ulice Grunwaldzka, Rynek, Kościuszki, Jagiełły, Hunta, Dworcowa znajdują się w powiecie nowomiejskim gminie Kurzętnik, msc. Kurzętnik. Ulice te to główne ulice spinające cały układ komunikacyjny w centralnej części miejscowości. W/w ulice obsługują grupę zabudowy jednorodzinnej, wielorodzinnej, handlowo-usługowej, użyteczności publicznej i znajdują się na terenie zabudowanym.

Na skrzyżowaniu ulic Grunwaldzka, Kościuszki, Rynek, Hunta brak trójkąta widoczności z każdego wlotu ulicy.

3.1. Jezdnia

Na odcinkach istniejących ulic występują nawierzchnie asfaltowe

3.2. Chodnik

Ruch pieszy w terenie zabudowanym odbywa się po istniejących nawierzchniach betonowych.

3.3. Zjazdy na posesję

Na w/w odcinkach występują zjazdy na posesję gruntowe, betonowe

3.4. Istniejące elementy infrastruktury:

Kanalizacja sanitarna, sieć wodociągowa, sieć telekomunikacyjna, sieć energetyczna.

4. Zastosowane schematy oznakowania

Organizacja ruchu

Ulica Grunwaldzka, Rynek , Kościuszki, Jagielly, Hunta, Dworcowa w Kurzętniku

Wykaz istniejącego oznakowania pionowego

- A-1	- szt. 1
- A-2	- szt. 1
- A-7	- szt. 4
- A-12a	- szt. 2
- A-17	- szt. 6
- A-30 z T-3	- szt. 6
- B-1	- szt. 1
- B-2	- szt. 5
- B-18	- szt. 10, ograniczenie tonażu 10 ton ustawione na ulicy Dworcowej jest bezpośrednio związane z ograniczeniem nośności mostu na rzece Drwęca
- B-20	- szt. 15
- B-31	- szt. 1
- B-33	- szt. 5
- B-35	- szt. 3
- B-36	- szt. 4
- C-2	- szt. 1
- C-8	- szt. 1
- C-13	- szt. 2
- C-13/16	- szt. 1
- D-1	- szt. 4
- D-3	- szt. 1
- D-4a	- szt. 5
- D-5	- szt. 1
- D-6	- szt. 22
- D-15	- szt. 13
- D-18 z tabl	- szt. 6
- D-23	- szt. 2
- D-40,41	- szt. 2 likwidacja
- D-42,43	- szt. 2
- D-46,47	- szt. 2
- E-2a	- szt. 3
- F-4	- szt. 2
- T-1	- szt. 2
- T-25a	- szt. 2
- T-25c	- szt. 2
- T-27	- szt. 6
- Tabliczka	- szt. 10
- U-12a	- przy Szkole przy UG Kurzętnik, przy Szkole na Jagielly, przy moście, przy przepuście, przy ul. Betoniarskiej
- U-18a	- szt. 3
- SP-09	- przy moście

Wykaz istniejącego oznakowania poziomego:

- P-10, P-17

Wykaz projektowanych znaków pionowych:

- B-18 - szt. 3 (znak mały, typ 1), ograniczenie tonażu do 10 ton ustawione na ulicy Kopernika jest bezpośrednio związane z ograniczeniem nośności mostu na rzece Drwęca
- B-20 - szt. 11 (znak średni, typ 2)
- D-1 - szt. 2 (znak mały, typ 1)
- D-6 - szt. 8 (znak mały, typ 2)
- D-15 - szt. 1 (znak mały, typ 1)
- D-46 - szt. 1 (znak mały, typ 1)
- D-47 - szt. 1 (znak mały, typ 1)
- D-52 - szt. 24 (znak mały, typ 1)
- D-53 - szt. 24 (znak mały, typ 1)
- F-5 - szt. 1 (znak średni, typ 1)
- F-6 - szt. 4 (znak średni, typ 1)
- Tabliczka - szt. 6 (znak mały, typ 1)
- U-12a - skrzyżowanie ulic Grunwaldzka, Rynek, Hunta (wszystkie montowane na wysokość max. 0,8 m), wszystkie barierki oprócz tych na wysokości domu ulica Rynek 1 powinny być bez wypełnień z pleksy, natomiast barierki montowane przy w/w budynku powinny być wyposażone w pleksę, zapobiegającą przed zalewaniem budynku

Wykaz projektowanych znaków poziomych:

- P-10, P-17, punktowe elementy odblaskowe (biało czerwone) – szt. 64 w obrębie przejść dla pieszych przy drogach publicznych ulica Rynek, Hunta, Grunwaldzka

5. Projektowane parametry

- oznakowanie małe, średnie, typ 1,2

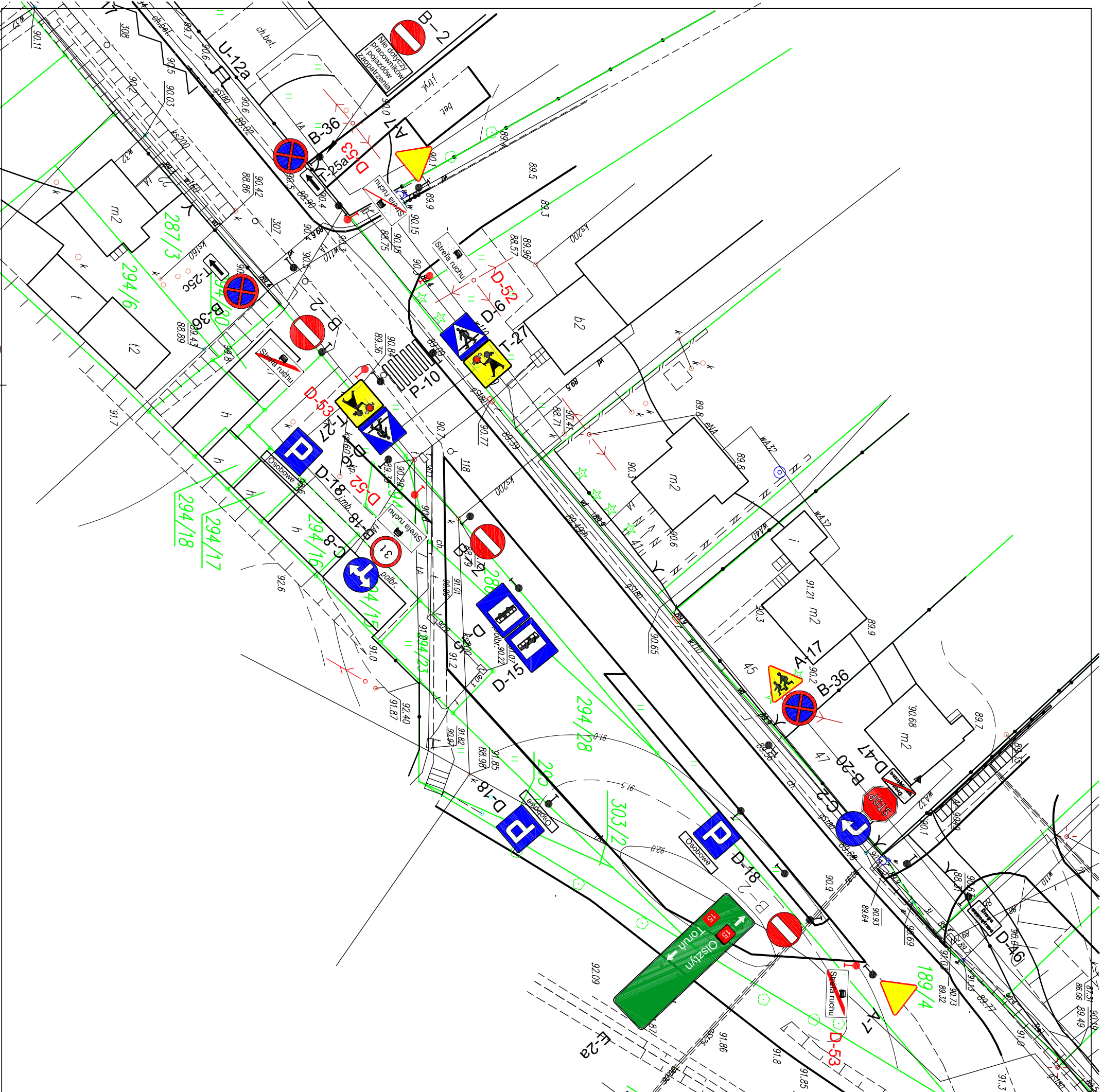
6. Termin wprowadzenia zmian

- rok 2017/2018

PLAN ORIENTACYJNY




PROJEKT STAŁEJ ORGANIZACJI RUCHU
Ulica Grunwaldzka, Rynek , Kościuszki, Jagielly
Hunta, Dworcowa w Kurzętniku
SKALA 1:500
RYS. 1



LEGENDA

	51 B-18	Isntejące oznakowanie pionowe
	B-20	Projektowane oznakowanie pionowe
		Isntejące oznakowaniem poziome
		Projektowane oznakowanie poziome
		Punktowe elementy odblaskowe barwy bialo czerwonej
	U-12a	Isntejące barierly U-12a
	U-12a	Projektowane barierly U-12a

UKŁAD ARKUSZY



"DAN-TOR" spółka z o.o.
 14-200 lława, ul. K. Odnowiciela 1/41
 kom. 0 793 123 153

Rysunek Projekt stałej organizacji ruchu Rys. 2.1.

Zadanie **Ulica Grunwaldzka, Rynek , Kościuszki, Jagielly**
Hunta, Dworcowa w Kurzętniku








Investor **Gmina Kurzętnik, ul. Grunwaldzka 39, 13-306 Kurzętnik** 09.12.2017 r.

Wykonawca **"DAN-TOR", ul. K. Odnowiciela 1/41, 14-200 lława** Skala: 1:500

Projektant **lnż. Grzegorz Drzyński** **urządzenia budowlane do wykonywania samodzielnych funkcji projektanta oraz kierownika budowy i robót w specjalności konstrukcyjno-inżynierowej w zakresie drog i lotniskowych dróg startowych i manipulacyjnych nr 19181/OL**

PROJEKT STAŁEJ ORGANIZACJI RUCHU
Ulica Grunwaldzka, Rynek , Kościuszki, Jagielly
Huhta, Dworcowa w Kurzętniku
SKALA 1:500
RYS. 2

LEGENDA

-  Istniejące oznakowanie pionowe
-  Projektowane oznakowanie pionowe
-  Istniejące oznakowaniem poziome
-  Projektowane oznakowanie poziome
-  Punktowe elementy oddblaskowe barwy biało czerwonej
-  Istniejące barierę U-12a
-  Projektowane barierę U-12a

UKŁAD ARKUSZY



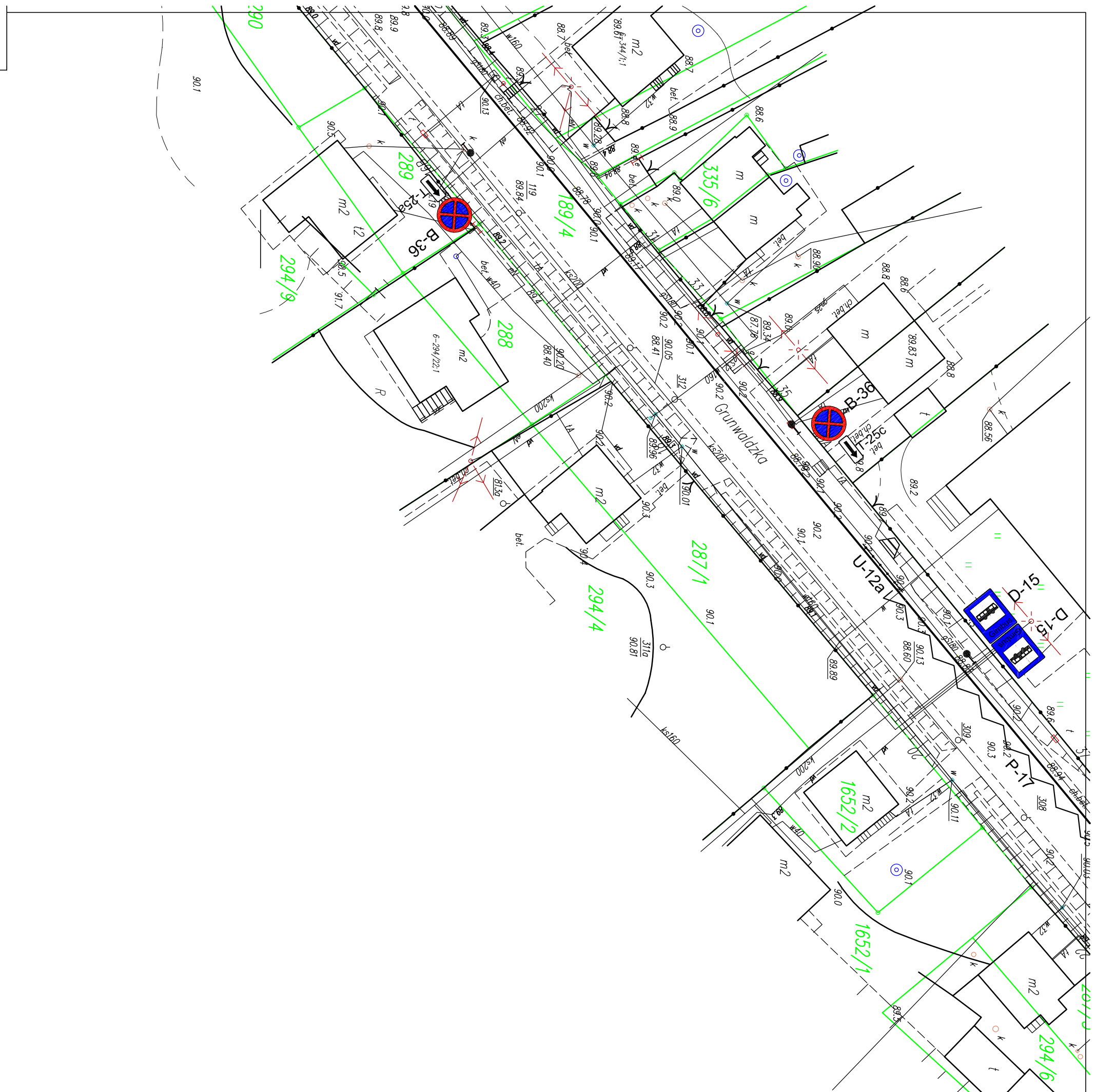
"DAN-TOR" spółka z o.o.
 14-200 Ława, ul. K. Odnowiciela 1/41
 kom. 0 793 123 153

Rysunek: Projekt stałej organizacji ruchu Rys. 2.2.

Zadanie: Ulica Grunwaldzka, Rynek , Kościuszki, Jagielly
 Huhta, Dworcowa w Kurzętniku








Investor: Gmina Kurzętnik, ul. Grunwaldzka 39, 13-306 Kurzętnik
 Wykonawca: "DAN-TOR", ul. K. Odnowiciela 1/41, 14-200 Ława Skala: 1:500
 Projektant: 09.12.2017 r.

Inż. Grzegorz Drzyckiński, uprawnienia budowlane do wykonywania samodzielnych funkcji projektanta oraz kierownika budowy i robót w specjalności konstrukcyjno-inżynierowej w zakresie dróg iounskowych dróg starowych i manipulacyjnych nr 191/81/OI.




PROJEKT STALEJ ORGANIZACJI RUCHU
Ulica Grunwaldzka, Rynek , Kościuszki, Jagielly
Hunta, Dworcowa w Kurzętniku
SKALA 1:500
RYŚ. 3

LEGENDA

-  B-18 Istniejące oznakowanie pionowe
-  B-20 Projektowane oznakowanie pionowe
-  Istniejące oznakowaniem poziome
-  Projektowane oznakowanie poziome
-  Punktowe elementy odblaskowe barwy biało czerwonej
-  Istniejące barierły U-12a
-  Projektowane barierły U-12a

UKŁAD ARKUSZY



"DAN-TOR" spółka z o.o.
 14-200 Iława, ul. K. Odnowiciela 1/41
 kom. 0 793 123 153

Rysunek Projekt stałej organizacji ruchu Rys. 2.3.

Zadanie **Ulica Grunwaldzka, Rynek , Kościuszki, Jagielly**
Hunta, Dworcowa w Kurzętniku

09.12.2017 r.

Investor Gmina Kurzętnik, ul. Grunwaldzka 39, 13-306 Kurzętnik

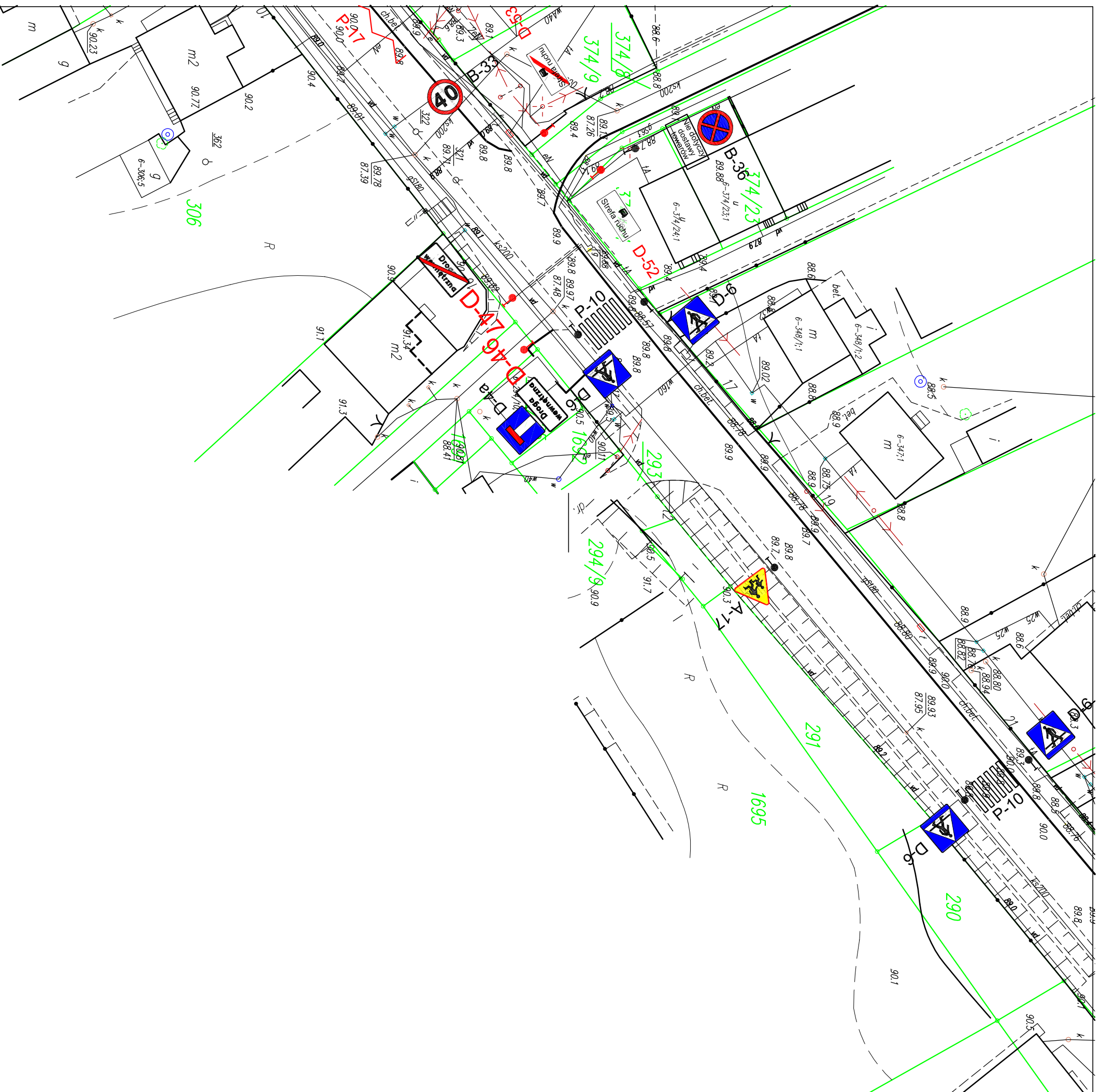
Skala: 1:500

Wykonawca

"DAN-TOR", ul. K. Odnowiciela 1/41, 14-200 Iława








Projektant

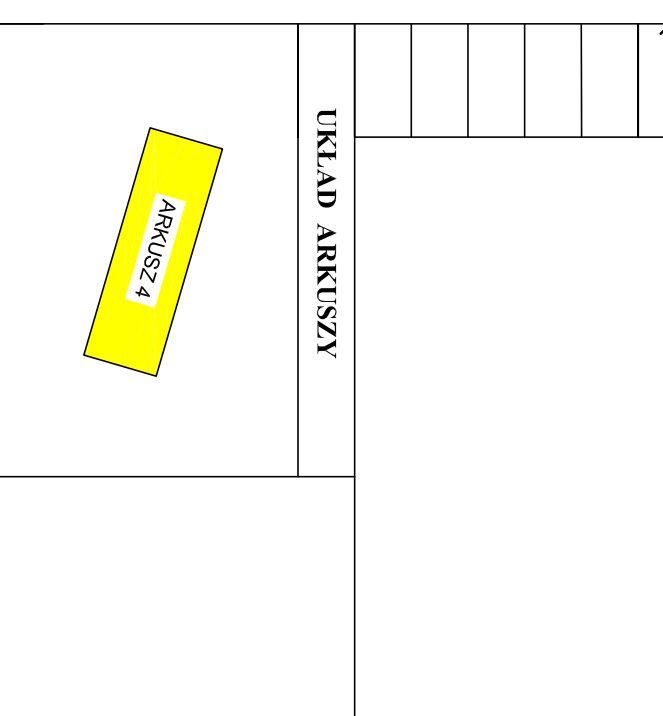
inż. Grzegorz Dryczyński uprawnienia budowlane do wykonywania samodzielnych funkcji projektanta oraz kierownika budowy i robot w specjalności konstrukcyjno-mezyniowej w zakresie dróg i mostkowych dróg starożytnych i manipulacyjnych nr 191/81/OL



PROJEKT STAJELI ORGANIZACJI RUCHU
 Ulica Grunwaldzka, Rynek, Kościuski, Jagiello
 Hunta, Dworcowa w Kurzętniku
 SKALA 1:500
 RYS. 4

LEGENDA

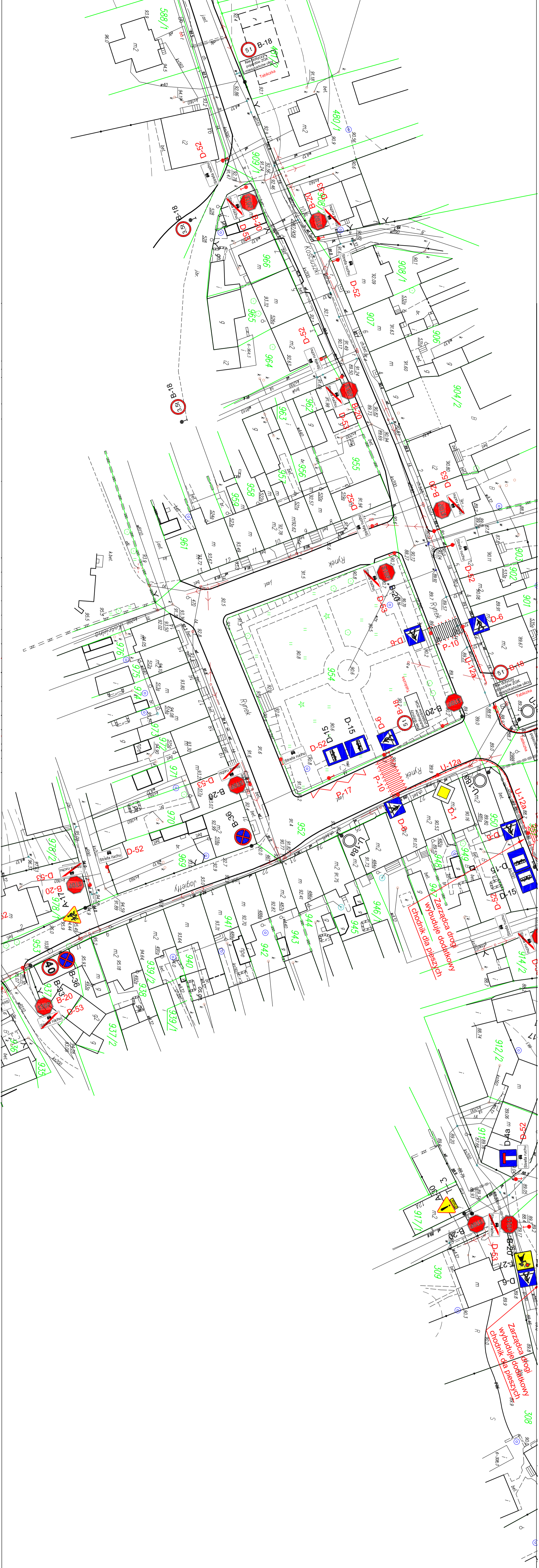
-  B-18 Istniejące oznakowanie pionowe
-  B-20 Projektowane oznakowanie pionowe
-  Istniejące oznakowanie poziome
-  Projektowane oznakowanie poziome
-  Punktowe elementy odblaskowe bariery biało-czerwonej
-  Istniejące bariery U-12a
-  Projektowane bariery U-12a



"DAN-TOR" spółka z o.o.
 14-200 Iława, ul. K. Odnowiciela 1/41
 LWA/VA
 kom. 0 793 123 153

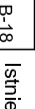








Rysunek	Projekt stajeli organizacji ruchu	Rys. 2.4.
Zadanie	Ulica Grunwaldzka, Rynek, Kościuski, Jagiello Hunta, Dworcowa w Kurzętniku	
Inwestor	Gmina Kurzętnik, ul. Grunwaldzka 39, 13-306 Kurzętnik	09.12.2017r.
Wykonawca	"DAN-TOR", ul. K. Odnowiciela 1/41, 14-200 Iława	Skala: 1:500
Projektant	Inż. Grzegorz Prociński: opracowanie, budowanie, wykonawstwo, samodzielnymi funkcjami projektanta oraz kierownika budowy i robót w specjalności Komunikacja Inżynierii w zakresie drog i mostowych nr 1918101L	

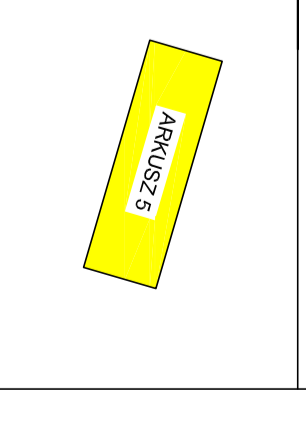


PROJEKT STALEJ ORGANIZACJI RUCHU
Ulica Grunwaldzka, Rynek , Kościuszki, Jagiełły
Hunta, Dworcowa w Kurzętniku
SKALA 1:500
RYS. 5

LEGENDA

-  Istniejące oznakowanie pionowe
-  Projektowane oznakowanie pionowe
-  Istniejące oznakowanie poziome
-  Projektowane oznakowanie poziome
-  Punktowe elementy odblaskowe barwy białej czarnej
-  Istniejące barierki U-12a
-  Projektowane barierki U-12a

UKŁAD ARKUSZY



"DAN-TOR" spółka z o.o.
 14-200 Iława, ul. K. Odnowiciela 1/41
 KAMIA
 kom. 0 739 123 153

DAN-TOR
 KAMIA
 kom. 0 739 123 153

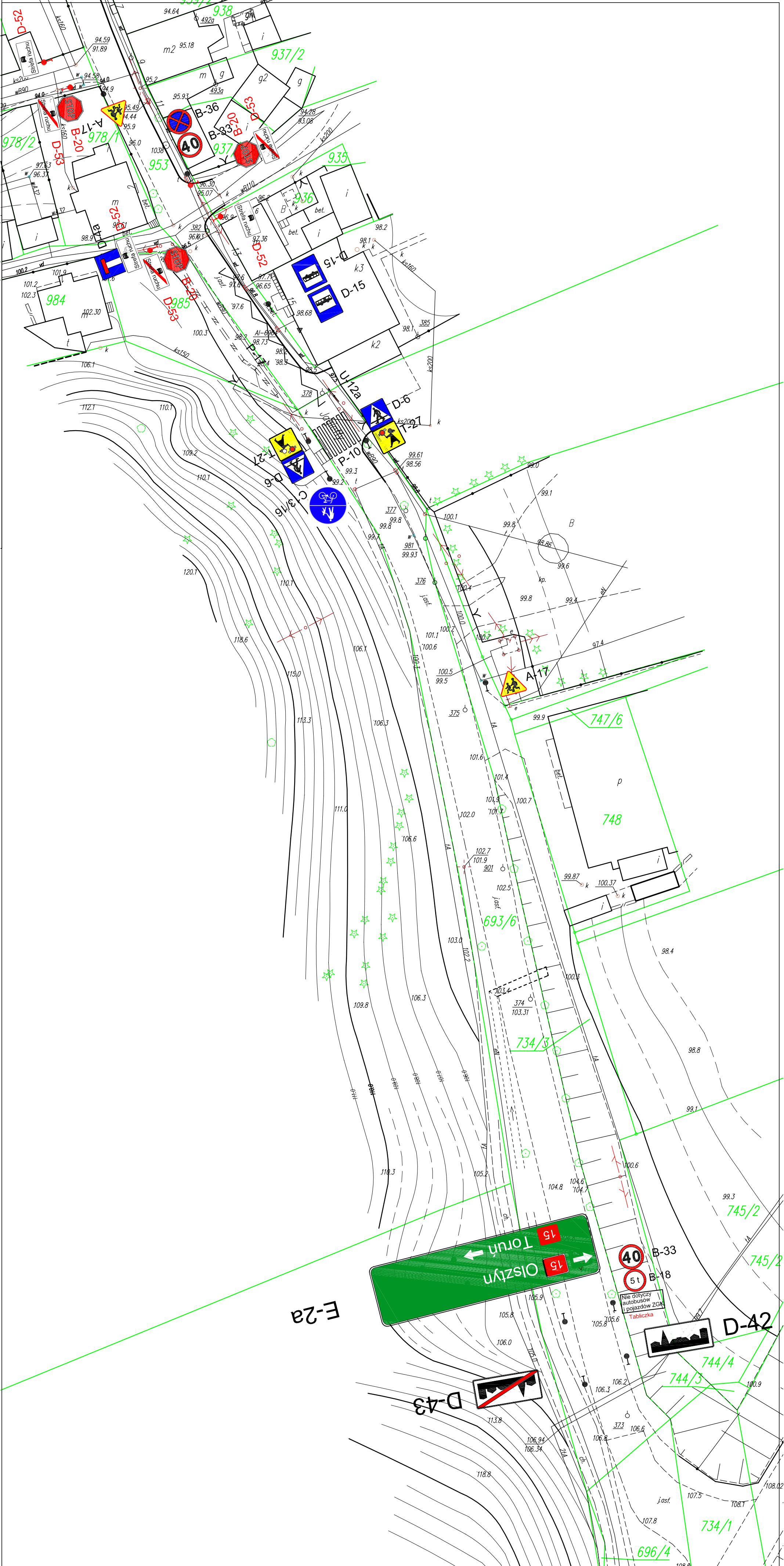
Projekt stałej organizacji ruchu
 RYS. 2.5.

Zadanie
 Ulica Grunwaldzka, Rynek , Kościuszki, Jagiełły
 Hunta, Dworcowa w Kurzętniku

Wykonawca
 Gmina Kurzętnik, ul. Grunwaldzka 39, 13-306 Kurzętnik
 Skała, 1:500

Projektant
 Inż. Tadeusz Dziurka, ul. Grunwaldzka 1/41, 14-200 Iława
 Skała, 1:500

Projektant
 Inż. Tadeusz Dziurka, ul. Grunwaldzka 1/41, 14-200 Iława
 Skała, 1:500




PROJEKT STALEJ ORGANIZACJI RUCHU
Ulica Grunwaldzka, Rynek, Kościuszki, Jagiello
Hunta, Dworcowa w Kurzętniku
 SKALA 1:500
 RYS. 6

LEGENDA

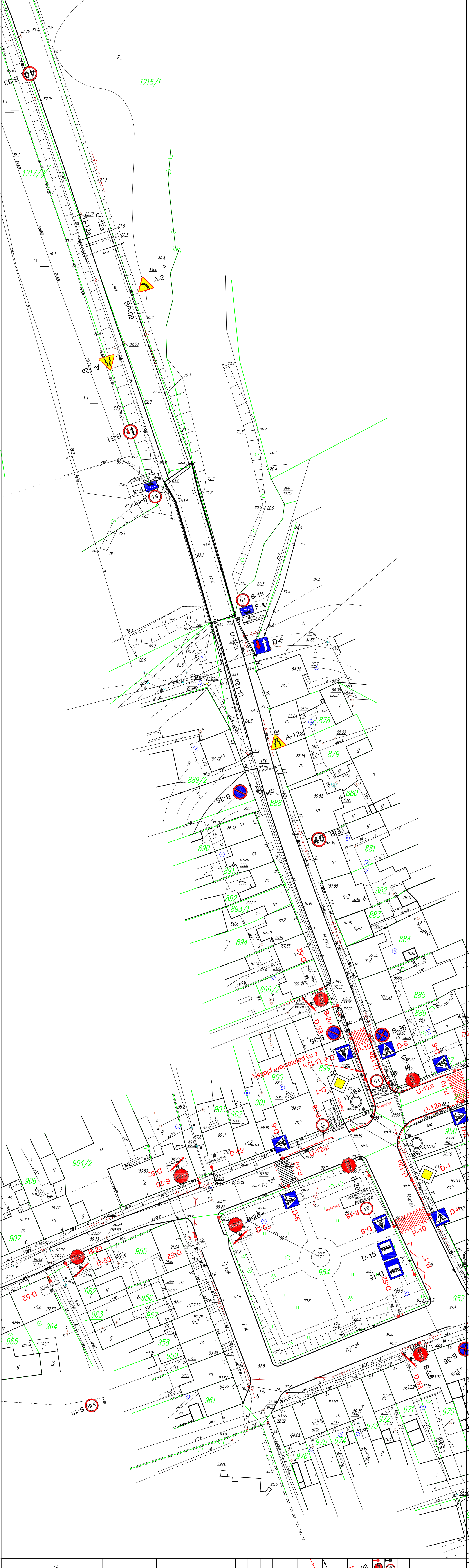
	Istniejące oznakowanie planowe
	Projektowane oznakowanie planowe
	Istniejące oznakowaniem pionowe
	Projektowane oznakowanie pionowe
	Istniejące elementy oddziałkowe barwy biało czarnej
	Projektowane elementy oddziałkowe barwy biało czarnej
	Istniejące barierki U-12a
	Projektowane barierki U-12a

UKŁAD ARKUSZY



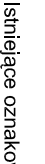





"DAN-TOR" spółka z o.o.
 14-200 Iława, ul. K. Odnowiciela 1/41
 ILAWA kom. 0 793 123 153

Rysunek	Projekt stałej organizacji ruchu	Rys. 2.6.
Zadanie	Ulica Grunwaldzka, Rynek, Kościuszki, Jagiello Hunta, Dworcowa w Kurzętniku	
Investor	Gmina Kurzętnik, ul. Grunwaldzka 39, 13-306 Kurzętnik	09.12.2017 r.
Wykonawca	"DAN-TOR", ul. K. Odnowiciela 1/41, 14-200 Iława	Skala: 1:500
Projektant	Inż. Grzegorz Dębski, inżynier architekt, do wykonywania samodzielnych funkcji projektanta oraz kierownika budowy i robót w specjalności: konstrukcyjno-inżynierskiej w zakresie: drog i inżynierii dróg samochodowych i inżynierii lądowych nr 191/81/OI.	

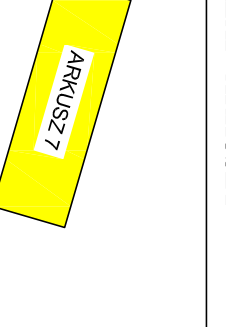


PROJEKT STAJEK ORGANIZACJI RUCHU
 Ulica Grunwaldzka, Rynek, Kościuszki, Jagiello
 Huta, Dworcowa w Kurzętniku
 SKALA 1:500
 RYS. 7

LEGENDA

-  Istniejące oznakowanie planimetryczne
-  Istniejące oznakowanie pozdłużne
-  Istniejące oznakowanie poziome
-  Punktowe elementy oddzielone barwą białą czerwoną
-  Istniejące barierki U-12a
-  Projektowane barierki U-12a

UKŁAD ARKUSZY










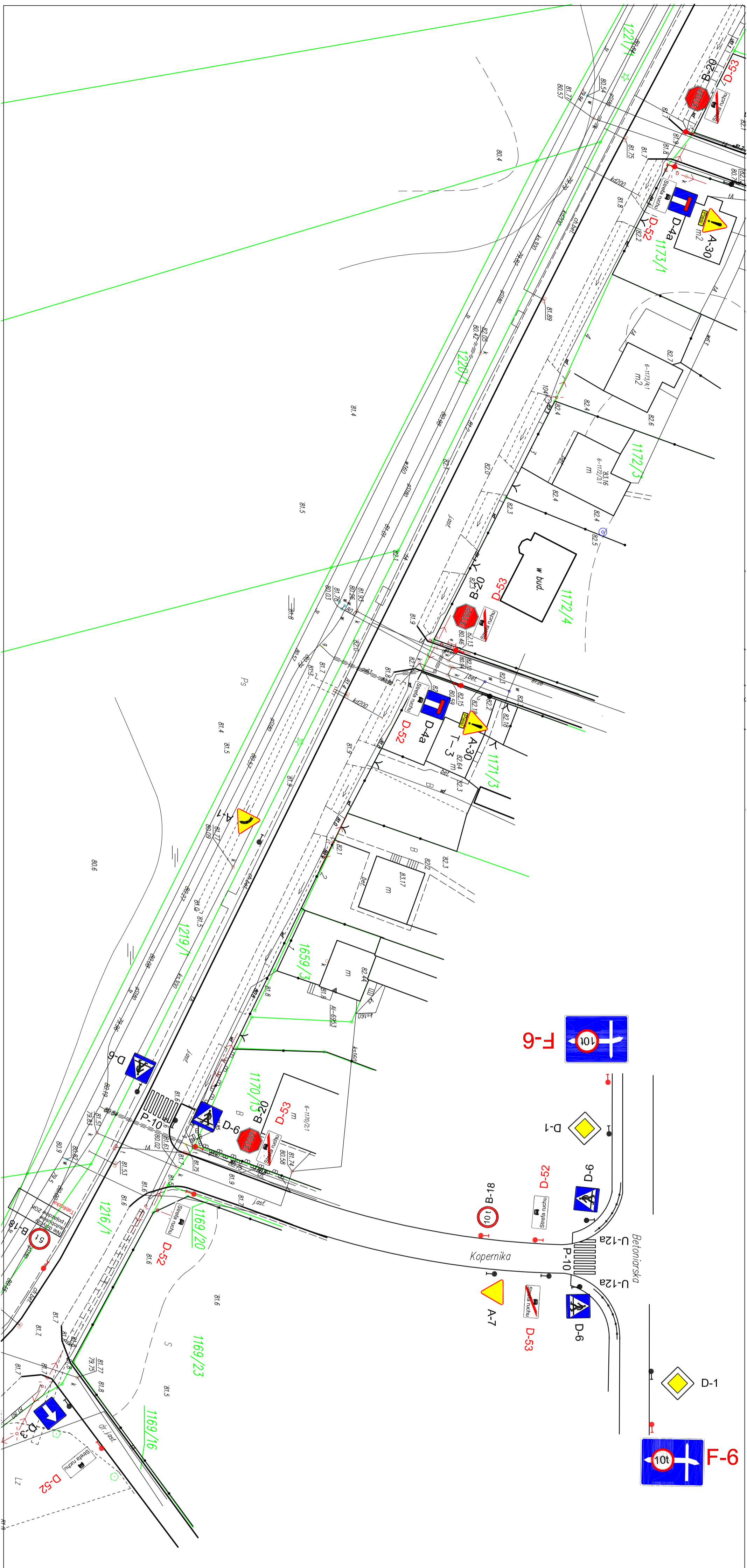
"DAN-TOR" spółka z o.o.
 14-200 lewa, ul. K. Odnowiciela 1/41
 KMA
 kom. 0 793 123 153


Rysunek	Projekt stałej organizacji ruchu	Rys. 2.7.
Zadanie	Ulica Grunwaldzka, Rynek, Kościuszki, Jagiello Huta, Dworcowa w Kurzętniku	
Investor	Gmina Kurzętnik, ul. Grunwaldzka 39, 13-306 Kurzętnik	09.12.2017 r.
Wykonawca	"DAN-TOR", ul. K. Odnowiciela 1/41, 14-200 lewa	Skala: 1:500
Projektant	Iza Grzegorz Dębska, mgr inżyniera budowlanego, dyplomowana specjalistka Komisji Specjalistycznej w zakresie obrębkamiastowskich w Kurzętniku.	

PROJEKT STALEJ ORGANIZACJI RUCHU
 Ulica Grunwaldzka, Rynek, Kosciuszki, Jagiello
 Hunta, Dworcowa w Kurzętniku
 SKALA 1:500
 RYS. 8

LEGENDA








-  B-18 Istniejące oznakowanie pionowe
-  B-20 Projektowane oznakowanie pionowe
-  D-1 Istniejące oznakowaniem poziome
-  D-6 Projektowane oznakowanie poziome
-  U-12a Punktowe elementy odblaskowe barwy biało czerwonej
-  U-12a Istniejące barierki U-12a
-  U-12a Projektowane barierki U-12a

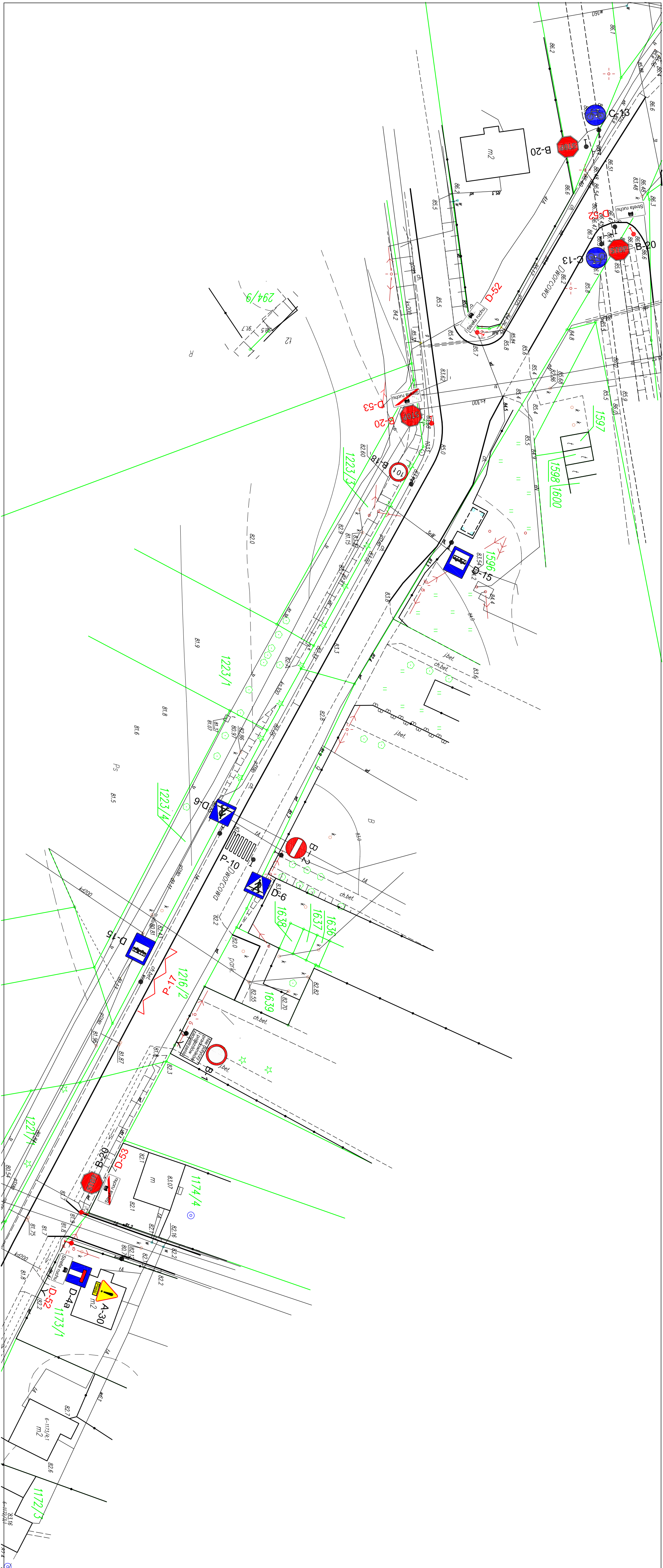


 <p>"DAN-TOR" spółka z o.o. 14-200 Iława, ul. K. Odnowiciela 1/41 LAMWA kom. 0 793 123 153</p>	
<p>UKŁAD ARKUSZY</p> <div style="border: 1px solid black; padding: 5px; display: inline-block; margin: 5px;"> ARKUSZ 8 </div>	
<p>Rysunek Projekt stacji organizacji ruchu Rys. 2.8.</p>	
<p>Zadanie Ulica Grunwaldzka, Rynek, Kosciuszki, Jagiello Hunta, Dworcowa w Kurzętniku</p>	09.12.2017 r.
<p>Inwestor Gmina Kurzętnik, ul. Grunwaldzka 39, 13-306 Kurzętnik</p>	
<p>Wykonawca "DAN-TOR", ul. K. Odnowiciela 1/41, 14-200 Iława</p>	Skala: 1:500
<p>Projektant Inż. Grzegorz Dępczyński uprawnienia budowlane do wykonywania projektów technicznych w zakresie drogowo-transportowych sposobności konstrukcyjno-technicznych w zakresie drogowo-transportowych dróg statutowych i manipulacyjnych nr 1918110/L</p>	

PROJEKT STALEJ ORGANIZACJI RUCHU
Ulica Grunwaldzka, Rynek , Kościuszki, Jagielly
Hunta, Dworcowa w Kurzętniku
SKALA 1:500
RYŚ. 9

LEGENDA

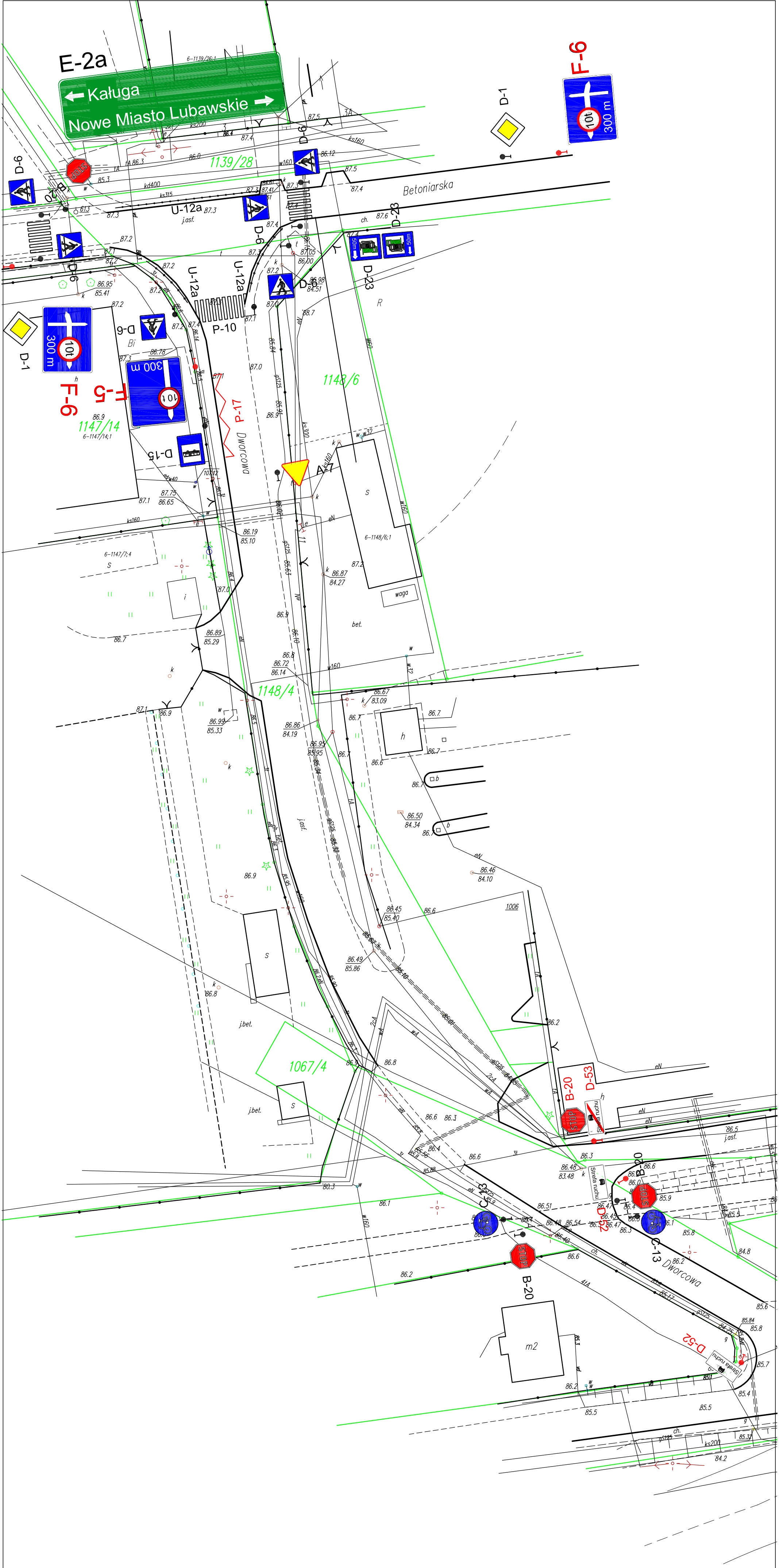
-  B-18 Istniejące oznakowanie pionowe
-  B-20 Projektowane oznakowanie pionowe
-  U-12a Istniejące oznakowanie poziome
-  U-12a Projektowane oznakowanie poziome
-  U-12a Punktowe elementy odblaskowe barwy białej czarnej
-  U-12a Istniejące barierki U-12a
-  U-12a Projektowane barierki U-12a



ARKUSZ 9








"DAN-TOR" spółka z o.o.
 14-200 Iława, ul. K. Odnowiciela 1/41
 IŁAWA, kom. 0 793 123 153

UKŁAD ARKUSZY	
Rysunek	Projekt stałej organizacji ruchu Rys. 2.9.
Zadanie	Ulica Grunwaldzka, Rynek , Kościuszki, Jagielly Hunta, Dworcowa w Kurzętniku
Wykonawca	Gmina Kurzętnik, ul. Grunwaldzka 39, 13-306 Kurzętnik "DAN-TOR", ul. K. Odnowiciela 1/41, 14-200 Iława 09.12.2017 r. Skala: 1:500
Projektant	Instytut Inżynierów i Architektów ul. Grzegorz Drzyński 1 13-306 Kurzętnik tel. 13 81 81 01




PROJEKT STALEJ ORGANIZACJI RUCHU
 Ulica Grunwaldzka, Rynek, Kościuszki, Jagielly
 Huta, Dworcowa w Kurzętniku
 SKALA 1:500
 RYS. 10

LEGENDA

-  Istniejące oznakowanie pionowe
-  Projektowane oznakowanie pionowe
-  Istniejące oznakowanie poziome
-  Projektowane oznakowanie poziome
-  Punktowe elementy odblaskowe barwy biało czarnej
-  Istniejące barwy U-12a
-  Projektowane barierki U-12a

UKŁAD ARKUSZY



"DAN-TOR" spółka z o.o.
 14-200 Iława, ul. K. Odnowiciela 1/41
 kom. 0 793 123 153

Rysunek Projekt stałej organizacji ruchu Rys. 2.10.

Zadanie Ulica Grunwaldzka, Rynek, Kościuszki, Jagielly
 Huta, Dworcowa w Kurzętniku

Investor Gmina Kurzętnik, ul. Grunwaldzka 39, 14-200 Iława Skala: 1:500
 Wykonawca "DAN-TOR", ul. K. Odnowiciela 1/41, 14-200 Iława 09.12.2017 r.

Projektant Inż. Grzegorz Dępczyński, uprawnienia budowlane do wykonywania samodzielnych funkcji inżynierskich w zakresie drogowym i robot w specjalności konstrukcyjno-mechanicznej w zakresie drogi lotniskowych dróg samolotowych i mniempodjazdowych nr 19138/101.

11. Wnioski końcowe

Omawiany obiekt mostowy jest w złym stanie technicznym, a niektóre jego elementy np. skrajne dźwigary prawego przęsła i wsporniki chodnikowe w bardzo złym stanie technicznym. Stan techniczny mostu pogarsza się wraz z upływem czasu. Zarysowanie filara ma coraz większe rozwarście. W czasie od ostatniego przeglądu pojawił się znaczny ubytek wspornika chodnikowego nad przyczółkiem prawobrzeżnym spowodowany prawdopodobnie korozją słupka balustrady. Beton i zbrojenie elementów nośnych obiektu są coraz bardziej skorodowane. Na podstawie wyników kontroli stanu technicznej sprawności obiektu mostowego zredagowano niżej wymienione wnioski:

1. Utrzymać istniejące ograniczenie nośności do 5 t,
2. Utrzymać ograniczenie prędkości do 40 km/godz,
3. Założyć i obserwować plombę na rysie pionowej filara,
4. Zlecić opracowanie projektu przebudowy obiektu na spełniający wymagania Rozporządzenia Ministra Transportu i Gospodarki Morskiej w sprawie warunków technicznych, jakim powinny odpowiadać drogowe obiekty inżynierskie i ich usytuowanie (Dz. U. Nr 63 z dnia 3 sierpnia 2000 r poz. 735) oraz innych obowiązujących przepisów.

Opracował:



mgr inż. Henryk Sterczewski

URZĄD GMINY
13-306 Kurzętnik
ul. Grunwaldzka 39
woj. warmińsko-mazurskie

za zgodność z oryginałem
06.12.17r.
.....
data podpis

Z up. WÓJTA

Teresa Łatkowska
Zastępca Wójta



Wójt Gminy Kurzętnik

ul. Grunwaldzka 39, 13-306 Kurzętnik woj. warmińsko-mazurskie
tel. (56) 47 405 80, e-mail: urząd-gminy@kurzetnik.pl, www.kurzetnik.pl

Kurzętnik, dnia 16 stycznia 2018 r.

IRG.7012.2.2018

„DAN-TOR” Sp. z o.o.
ul. Kazimierza Odnowiciela 1/41
14-200 Ilawa

Dotyczy: Projekt stałej organizacji ruchu: Ulica Grunwaldzka, Rynek, Kościuszki, Jagielły, Hunta, Dworcowa w Kurzętniku

Działając na podstawie art. 7 ust. 2 pkt 4 Rozporządzenia Ministra Infrastruktury z dnia 23 września 2003 r. (Dz.U. z 2017 r., poz. 784) *W sprawie szczegółowych warunków zarządzania ruchem na drogach oraz wykonywania nadzoru nad tym zarządzaniem* niniejszym informuje, że Wójt Gminy Kurzętnik pozytywnie opiniuje przedłożony w dniu 16 stycznia 2018 r. projekt stałej organizacji ruchu.

Otrzymują:

- ① Adresat;
2. a/akta.

Kierownik Biura Inwestycji
i Rozwoju Gminy

Adam Zapłowski



P. J. Drozdowski
09.01.2018

Nowe Miasto Lub. 28.12.2017 r.

L.dz. Pr-11545/111318/17

Egz. nr 1

URZĄD GMINY KURZĘTNIK
W PŁYNĘŁO
data 09.01.2018
znak 224
zał. dostowa

P. J. Komenda
09.01.2018

Pan
Wojciech Dereszewski
Wójt Gminy
Kurzętnik

W związku z przedstawionymi dokumentami dotyczącymi opinii projektu stałej organizacji ruchu w miejscowości Kurzętnik na ulicach: Grunwaldzka, Rynek, Kościuszki, Jagiełły, Hunta, Dworcowa, po zapoznaniu się z treścią przedłożonych dokumentów, przedstawiony projekt stałej organizacji ruchu opiniuję pozytywnie pod warunkiem uwzględnienia w projekcie następujących poprawek:

Rysunek 2,1 rozważyć wprowadzenie ograniczeń tonażowych znakiem B-18 na wjeździe na ul. Grunwaldzką z drogi K-15, oraz na drodze na K-15 zastosować znaki F-12 w związku ograniczeniami na ulicy Rynek i Hunta.

Rysunek 2,3 i 2,4 należy usunąć znaki D-40 i D-41 na ul. Grunwaldzkiej – dojazd do budynku poczty – umieszczone razem ze znakami D-52 i D-53.

Rysunek 2,4 rozważyć wprowadzenie ograniczeń tonażowych znakiem B-18 na wjeździe na ul. Grunwaldzką z ul. Rynek w związku ograniczeniami na ulicy Rynek i Hunta.

Rysunek 2,5 dostosować tablicę pod znakiem B-18 na ul. Kościuszki do oznakowania pod znakiem B-18 na ul. Rynek.

Rysunek 2,6 rozważyć zmianę tablicy pod znakiem B-18 - (i pojazdów ZGK) występuje na tablicach pod znakami B-18 w projekcie oraz oznaczyć ograniczenie na drodze K-15 znakami F-12.

Rysunek 2,7 dostosować oznakowanie na moście (pod znakami B-18) w związku z umieszczeniem tablicy na ul. Hunta – skrzyżowanie z ul. Rynek.

Rysunek 2,8 ul. Nad Drwęcą od strony ul. Dworcowej oraz ul. Kopernika od strony ul. Betoniarskiej oznaczyć znakami D-52 i D-53, dodatkowo na ul. Betoniarskiej oznaczyć ograniczenie tonażowe znakami F-12.

KOMENDANT
POWIATOWY POLICJI
w Nowym Mieście Lubawskim
insp. Jacek Drozdowski

Wykonano 2 egz.

Egz. nr 1-adresat

Egz. nr 2-a.a Pr-T-90/17

Wyk. M. Cymer