

WÓJT GMINY  
KURZĘTNIK  
ul. Rynek 13  
13-300 Kurzętnik

## ZARZĄDZENIE NR 20/2026

Wójta Gminy Kurzętnik  
z dnia 18 marca 2026 roku

w sprawie ustanowienia służebności przesyłu na nieruchomości stanowiącej  
własność Gminy Kurzętnik

Na podstawie art. 30 ust. 1 i ust. 2 pkt 3 ustawy z dnia 8 marca 1990 roku o samorządzie gminnym (t.j. Dz. U. z 2025 r., poz. 1153 ze zm.), art. 13 ust. 1 ustawy z dnia 21 sierpnia 1997 r. o gospodarce nieruchomościami (t.j. Dz. U. z 2024 r. poz. 1145ze zm.) oraz na podstawie rozdziału V Uchwały Nr XLVII/234/10 Rady Gminy Kurzętnik z dnia 28 2010 roku w sprawie zasad gospodarowania nieruchomościami stanowiącymi własność Gminy Kurzętnik (Dz. Urz. z 2010 r. Woj. Warm.-Maz. Nr 138, poz. 1856)

**zarządzam co następuje :**

§ 1. Ustanowić służebność przesyłu na nieruchomości położonej w obrębie Wawrowice, w jednostce ewidencyjnej Kurzętnik, powiat nowomiejski, województwo warmińsko-mazurskie, oznaczonej w ewidencji gruntów jako działka nr 35/10 stanowiąca własność Gminy Kurzętnik, dla której Sąd Rejonowy w Nowym Mieście Lubawskim Wydział Ksiąg Wieczystych prowadzi odpowiednio KW nr EL1N/00025189/1, na rzecz Energa Operator S.A. Oddział w Toruniu.

§ 2. Zakres służebności obejmuje część nieruchomości wymienionej w §1 i polega na prawie korzystania z pasa gruntu o długości 80,0 m i szerokości 0,5 m linii kablowej niskiego napięcia nN 0,4 kV zgodnie z załącznikiem graficznym, stanowiącym załącznik Nr 1 do niniejszego zarządzenia.

§ 3. Ustanowienie służebności następuje na czas nieokreślony i za jednorazowym wynagrodzeniem ustalonym przez rzeczoznawcę majątkowego na podstawie operatu szacunkowego w wysokości: 359,00 zł (słownie złotych: trzysta pięćdziesiąt dziewięć 00/100) netto, powiększonym o podatek VAT zgodnie z obowiązującymi przepisami prawa z tytułu ustanowienia służebności przesyłu (koszt ustanowienia służebności wynikający z operatu szacunkowego sporządzonego przez rzeczoznawcę) oraz 800,00 zł (słownie złotych: osiemset 00/100) brutto zł (koszt sporządzenia operatu szacunkowego).

§ 4. Zarządzenie stanowi podstawę zawarcia umowy notarialnej ustanowienia służebności przesyłu.

§ 5. Zarządzenie wchodzi w życie z dniem podjęcia.

WÓJT  
*Adam Głowacki*  
Adam Głowacki

# MAPA DO CELÓW PROJEKTOWYCH

skala 1:500  
 województwo: warmińsko - mazurskie  
 powiat nowomiejski (2812)  
 Gmina: Kurzętnik (281204\_2)  
 obręb Wawrowice (0017)  
 działka 35/8  
 Ident. zgł. PO.6640.1.1538.2024

Wykazane na niniejszej mapie granice nieruchomości określono z wymaganą dokładnością, związku z tym mapa może służyć do projektowania budynków sytuowanych w odległości mniejszej lub równej 4,0 m od granicy działki ewidencyjnej.

Ze względu na brak danych niniejsza mapa nie uwzględnia przebiegu ewentualnych urządzeń podziemnych nie zgłoszonych do inwentaryzacji geodezyjnej.

Mapa aktualna na dzień 20.11.2024

Układ wysokościowy PL-EVRF2007-NH  
 Układ współ. poziomych "2000", południk 21

Sporządził:  
 Nowe Miasto Lubawskie, dnia 21.11.2024  
 zakres opracowania

GEODETA UPRAWNIONY  
 Marek Kruczyński  
 Świadectwo upr. 19613

Podkreślam się, że niniejszy dokument został opracowany w wyłączonej części geodezyjnych i kartograficznych, których rezultaty zostały oparte na technicznych pomiarach zweryfikowanych. Jednocześnie informuję, że jestem świadomy odpowiedzialności karnej za składanie fałszywych oświadczeń.

Identyfikator zgłoszenia: PO.6640.1.1538.2024  
 Organ służby geodezyjnej, który otrzymał zgłoszenie: Starosta Nowomiejski

Wykazano dane geodezyjne

PO.6640.1.1538.2024

Starosta Nowomiejski

Imię i nazwisko ARGEO Marek Kruczyński

Na dzień sporządzenia dokumentu niniejszego wyznaki projektowe zostały




Przebieg i wyznaki w PO.6640.1.1538.2024, 1 z dnia 22.11.2024

Imię i nazwisko oraz w oparciu o materiały techniczne

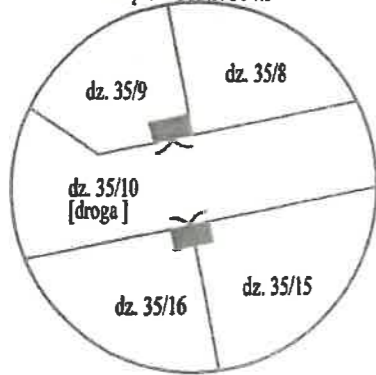
Marek Kruczyński  
 Nr uprawnień 19613

GEODETA UPRAWNIONY  
 Marek Kruczyński  
 Świadectwo upr. 19613

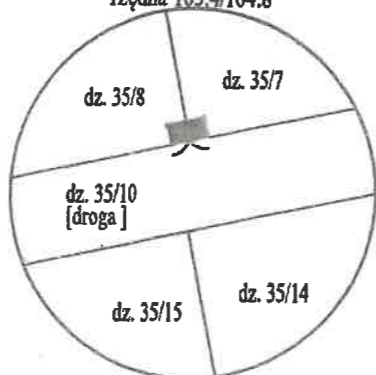
## LEGENDA:

-  projektowany kabel w rurze osłonowej typu DVK lub SRS
-  projektowany kabel
-  projektowane złącze kablowe

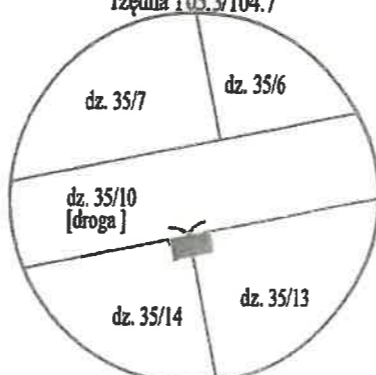
lokalizacja projektowanej szafki  
 Wawrowice dz. 35/9  
 rzędna 105.5/104.9  
 Wawrowice dz. 35/16-35/15  
 rzędna 105.5/104.9



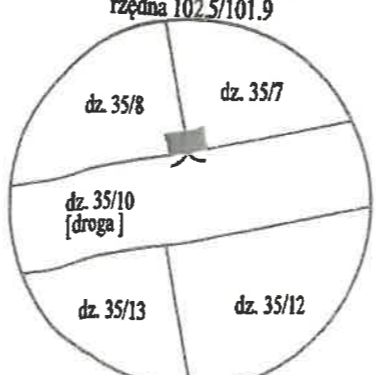
lokalizacja projektowanej szafki  
 Wawrowice dz. 35/8-35/7  
 rzędna 105.4/104.8



lokalizacja projektowanej szafki  
 Wawrowice dz. 35/14-35/13  
 rzędna 105.3/104.7



lokalizacja projektowanej szafki  
 Wawrowice dz. 35/6-35/5  
 rzędna 102.5/101.9



Załącznik nr1  
 do Zarządzenia Nr 20/2026  
 Wójta Gminy Kurzętnik  
 z dnia 18.03.2026 r.

