

Uchwała nr XXI/97/08
z dnia 30 maja 2008 r.
Rady Gminy Kurzętnik

w sprawie: zaopiniowania projektu planu aglomeracji Kurzętnik

Na podstawie art. 18 ust. 2 pkt 15 ustawy z dnia 8 marca 1990 roku o samorządzie gminnym (*Dz. U. z 2001r. Nr 142, poz. 1591 ze zm.*), w związku z art. 43 ust.2a ustawy z dnia 18 lipca 2001 r. Prawo wodne (*Dz. U. z 2005r. Nr 239, poz. 2019 ze zm.*) oraz § 4 ust.2 Rozporządzenia Ministra Środowiska z dnia 22 grudnia 2004 r. w sprawie sposobu wyznaczania obszaru i granic aglomeracji (*Dz. U. z 2004 r. Nr 283 poz. 2841 ze zm.*) Rada Gminy w Kurzętniku

uchwała, co następuje:

- § 1. Opiniuje się pozytywnie projekt planu aglomeracji Kurzętnik, stanowiącą załącznik do niniejszej uchwały.
- § 2. Wykonanie uchwały powierza się Wójtowi Gminy Kurzętnik.
- § 3. Uchwała wchodzi w życie z dniem podjęcia.


Przewodniczący Rady Gminy
Andrzej Rezmer

PROJEKT PLANU AGLOMERACJI KURZĘTNIK

Wyznacza się na terenie województwa warmińsko - mazurskiego aglomerację Kurzętnik położoną na terenie powiatu nowomiejskiego, obejmującą obszar miejscowości z terenu gminy Kurzętnik: Brzozie Lubawskie, Kamionka, Kurzętnik, Lipowiec, Marzęcice, Nielbark, Tereszewo.

1. Lokalizacja oczyszczalni ścieków – Kurzętnik
2. Przepustowość oczyszczalni ścieków – 444 m³/d
3. Ścieki komunalne powstające w aglomeracji (odprowadzane istniejącą siecią kanalizacyjną) – ok. 220 m³/d
4. Długość sieci kanalizacyjnej istniejącej – ok. 27,0 km
5. Długość sieci kanalizacyjnej planowanej do budowy – 55,5 km
6. Liczba mieszkańców obsługiwanych przez sieć (istniejącą i planowaną) – 5 830
7. Liczba turystów w sezonie turystyczno – wypoczynkowym – ok. 1600
8. Równoważna liczba mieszkańców – 3225

Uzasadnienie

Zgodnie z art. 43 ust. 2a ustawy z dnia 18 lipca 2001r. Prawo wodne (Dz.U. z 2005 r. Nr 239, poz. 2019 ze zm.) oraz § 4 ust. 1 rozporządzenia Ministra Środowiska z dnia 22 grudnia 2004 r. w sprawie sposobu wyznaczania obszaru i granic aglomeracji (Dz.U. Nr 283, poz. 2841 ze zm.) Wojewoda Warmińsko-Mazurski wystąpił z wnioskiem do zainteresowanych gmin o przedstawienie propozycji planu aglomeracji o równoważnej liczbie mieszkańców powyżej 2 000.

Przygotowany przez gminę i zweryfikowany przez Wojewodę projekt planu aglomeracji Kurzętnik przekazany został do zaopiniowania Radzie Gminy Kurzętnik oraz Zarządowi Województwa Warmińsko-Mazurskiego.

Wielkość RLM dla aglomeracji wyliczono na podstawie średniodobowego ładunku zanieczyszczeń wyrażonego w g BZT₅ w ściekach dopływających do oczyszczalni podzielonego przez 60 g.

Aktualnie w granicach aglomeracji ścieki w ilości ok. 220 m³/d, pochodzące od 2 964 mieszkańców odprowadzane są poprzez system kanalizacji sanitarnej, grawitacyjnej i tłocznej, o długości 26,8 km do oczyszczalni ścieków o przepustowości 444 m³/d, zlokalizowanej w miejscowości Kurzętnik. Do oczyszczalni nie są odprowadzane ścieki przemysłowe.

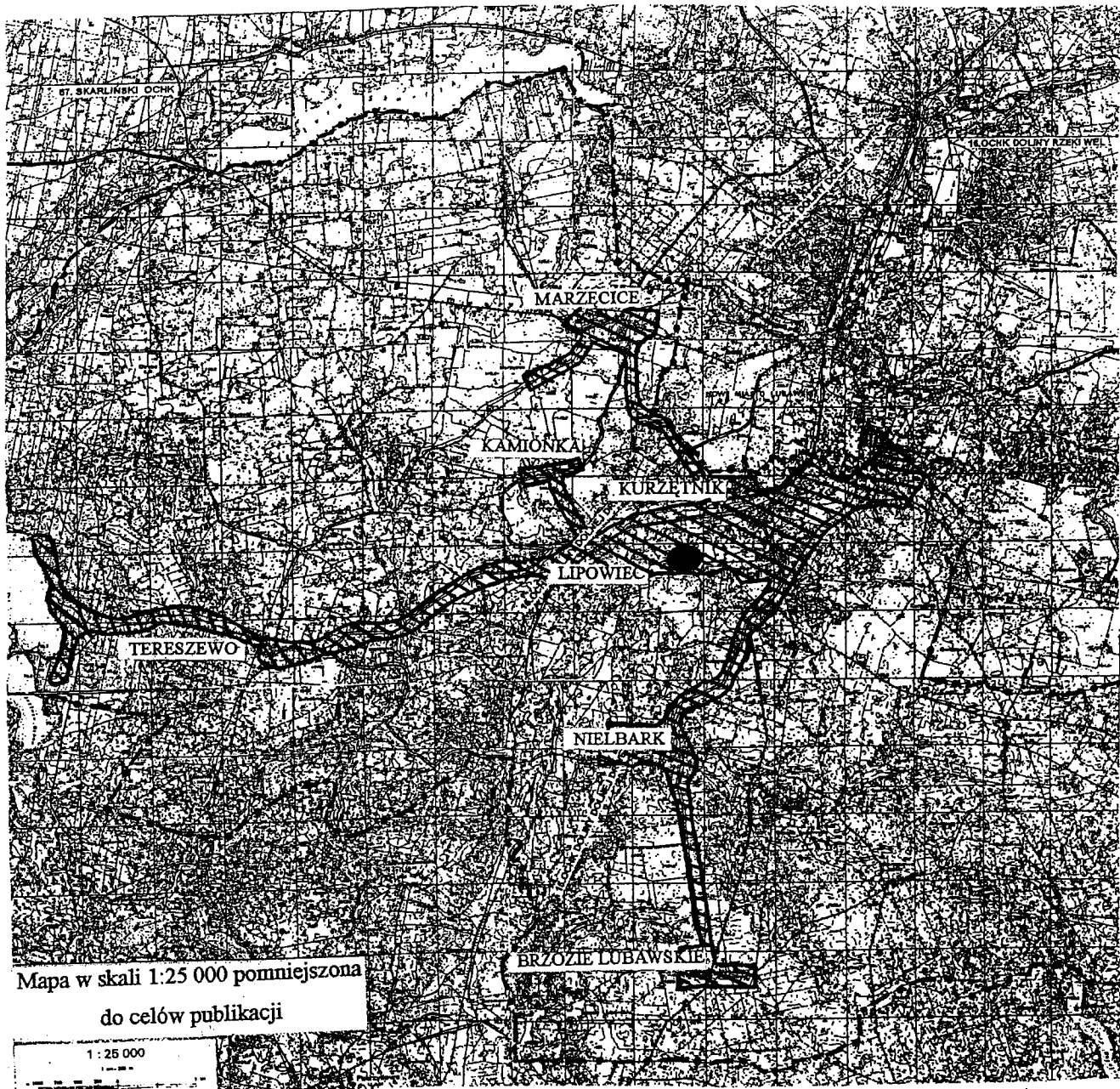
W ramach Krajowego Programu Oczyszczania Ścieków Komunalnych przewidziana jest rozbudowa sieci kanalizacyjnej o 55,5 km, co pozwoli na odbiór ścieków od 5830 mieszkańców stałych oraz ok. 1600 turystów w sezonie turystyczno – wypoczynkowym

Koszty odprowadzania i oczyszczania ścieków komunalnych ponoszą użytkownicy systemu, co świadczy o słuszności podjętych decyzji inwestycyjnych.


Planowana do realizacji sieć kanalizacyjna zlokalizowana jest w większej części na terenie objętym formą ochrony przyrody w rozumieniu ustawy z dnia 16 kwietnia 2004 r. o ochronie przyrody (Dz. U. Nr 92, poz. 880, ze zm.), tj.: na Obszarze Chronionego Krajobrazu Doliny Dolnej Drwęcy oraz na terenie Brodnickiego Parku Krajobrazowego, dlatego też nie ma zastosowania wskaźnik długości sieci, obliczany jako stosunek przewidywanej do obsługi przez system kanalizacji zbiorczej liczby mieszkańców aglomeracji i niezbędnej do realizacji długości sieci kanalizacyjnej, określony § 3 ust. 4 wyżej wymienionego rozporządzenia Ministra Środowiska w sprawie sposobu wyznaczania obszaru i granic aglomeracji.


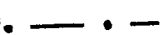

Dla części aglomeracji położonej poza obszarami chronionymi, wskaźnik długości sieci wynosi 122 mieszkańców/1 km planowanej do budowy sieci (wyliczony: 2681 mieszkańców/21,975 km).

Wyznaczenie obszaru i granic aglomeracji umożliwi inwestorowi pozyskanie środków finansowych m.in. z Narodowego Funduszu Ochrony Środowiska i Gospodarki Wodnej, Wojewódzkiego Funduszu Ochrony Środowiska i Gospodarki Wodnej, funduszy strukturalnych Unii Europejskiej, z przeznaczeniem na realizację wyżej opisanej inwestycji.



Mapa w skali 1:25 000 pomniejszona
do celów publikacji



- ### Aglomeracja Kurzętnik
-  Obszar aglomeracji
 -  Granica gminy
 -  Oczyszczalnia ścieków